
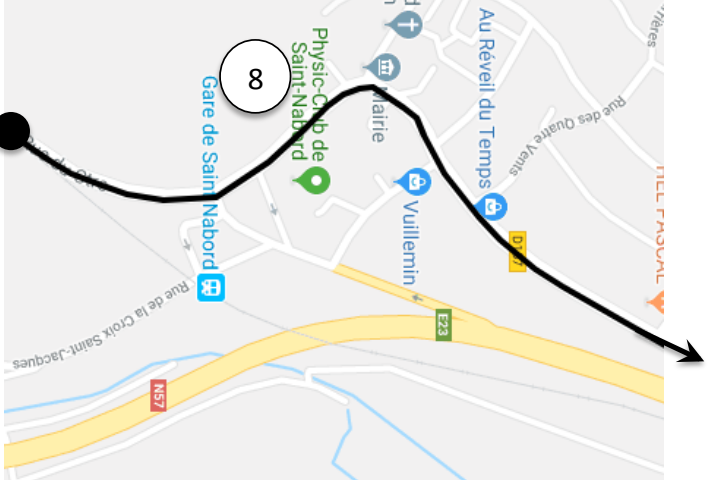

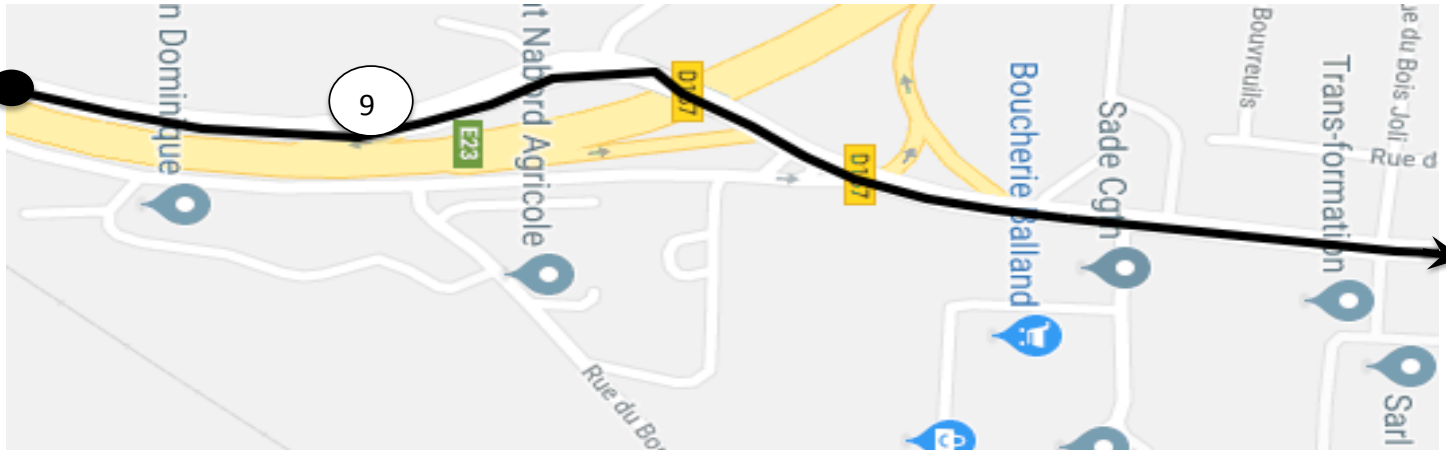
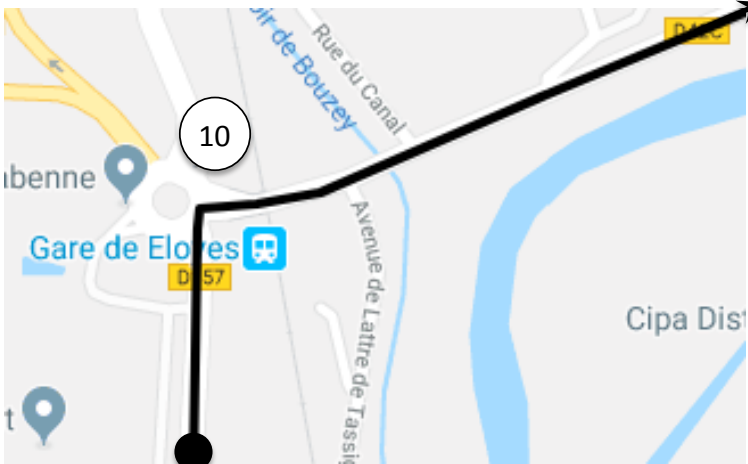
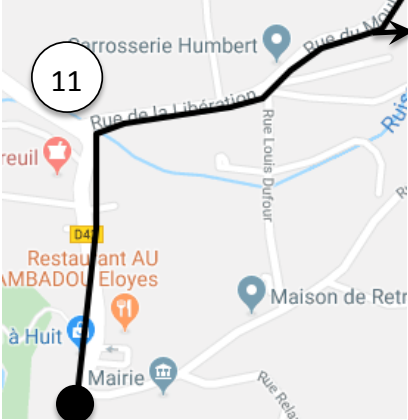


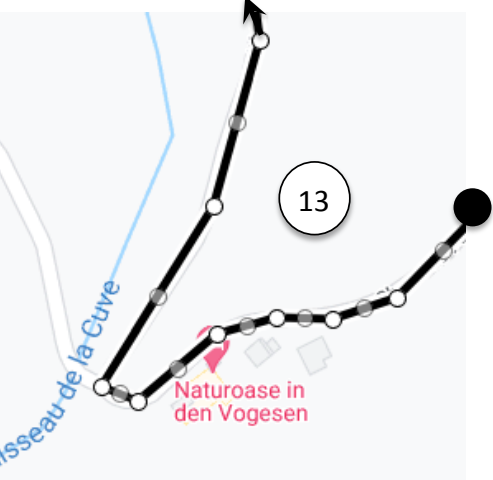
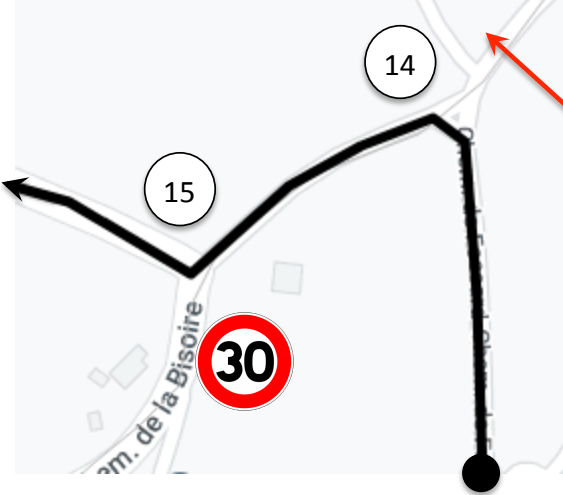



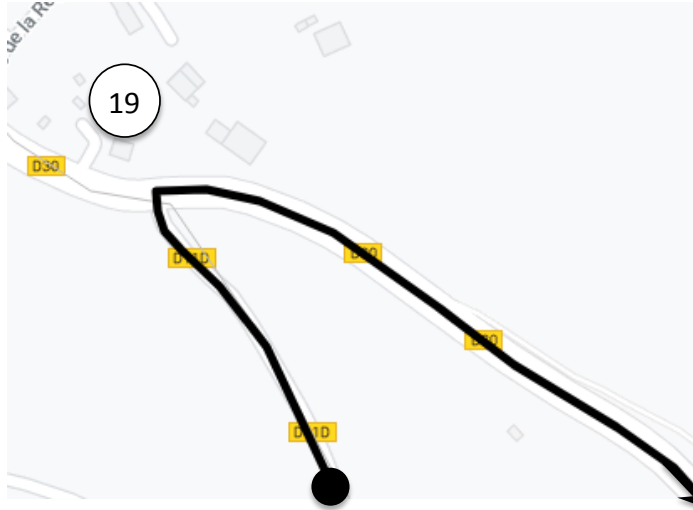
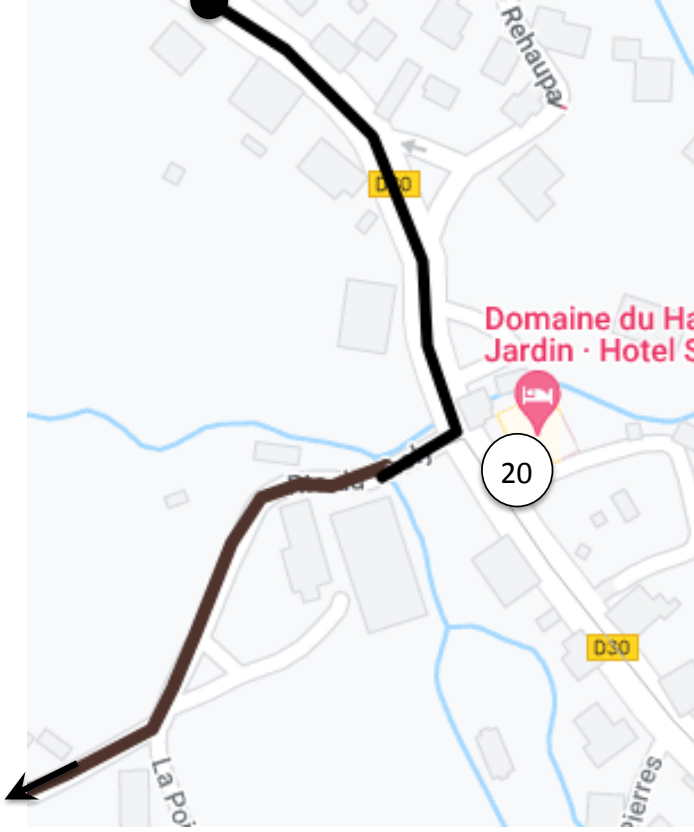
Itinéraire

Point carte	Km cumulés	Direction Remarques : RSAP = Restez Sur l'Axe Principal	Extraits carte
1	0	Depart champs de mars	
2	0,32	A droite aux feu	
3	0,72	Au rond point prendre la direction de la gare / Saint Nabard	
4	0,98	Au rond point prendre direction St Nabord	
5	1,21	A droite direction St Nabord	
6	1,25	A gauche direction St Nabord et restez sur l'axe principal	

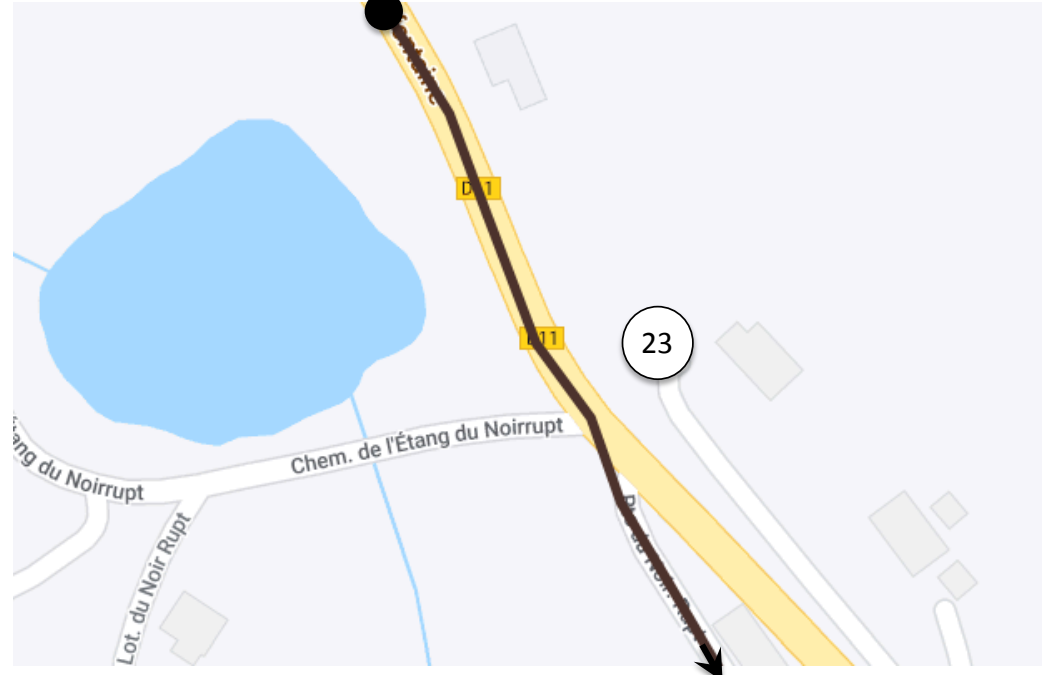

Point carte	Km cumulés	Direction Remarques : RSAP = Restez Sur l'Axe Principal	Extraits carte
7	3,1	Suivre direction St Nabord centre sans aller sur la voie rapide	
8	/	Dans St Nabord restez su l'axe principal (D157)	
9	8,2	Prendre direction Eloyes et restez sur l'axe principal (ne pas prendre la voie rapide)  Carrefour dangereux	

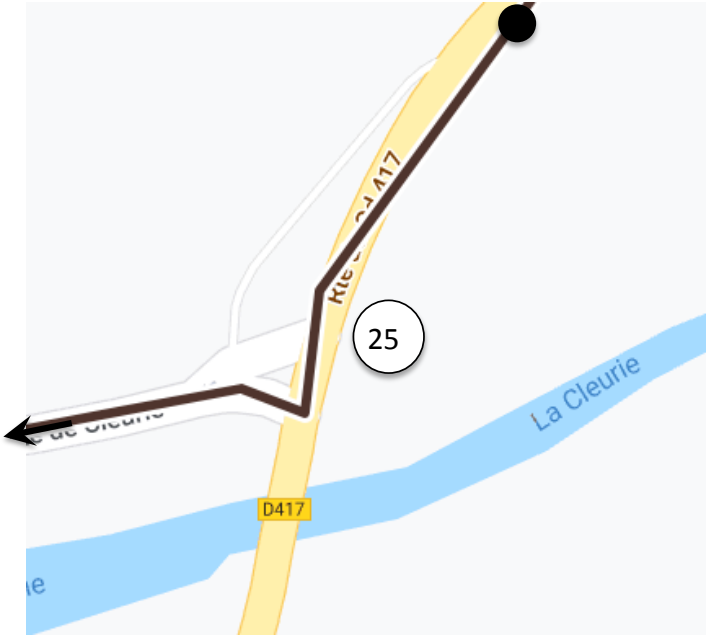
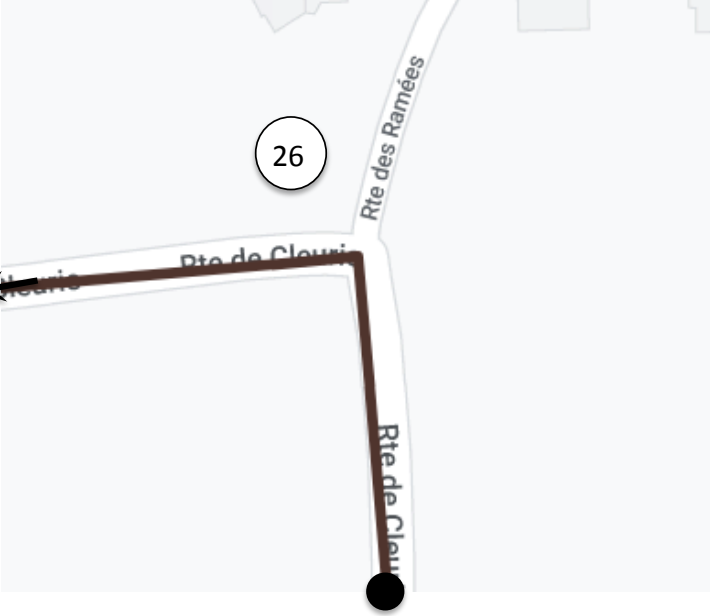
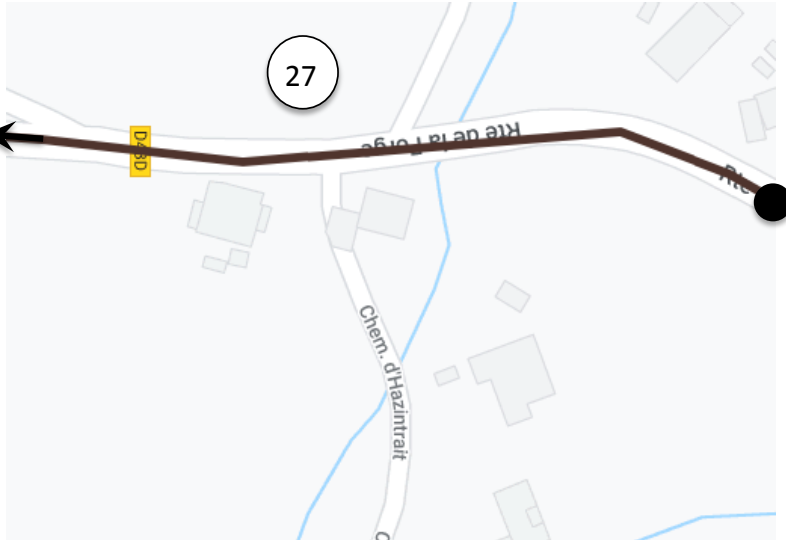
Point carte	Km cumulés	Direction Remarques : RSAP = Restez Sur l'Axe Principal	Extraits carte
10	10,4	Au rond point prendre à droite direction Eloyes . Restez sur l'axe principal (D42c)	
11	11,8	Dans Eloyes prendre à droite "rue de la liberation ".Restez sur l'axe principal	 
12	15,1	Au carrefour prendre à droite.Restez sur l'axe principal.	
13	20,4	Prendre à droite	

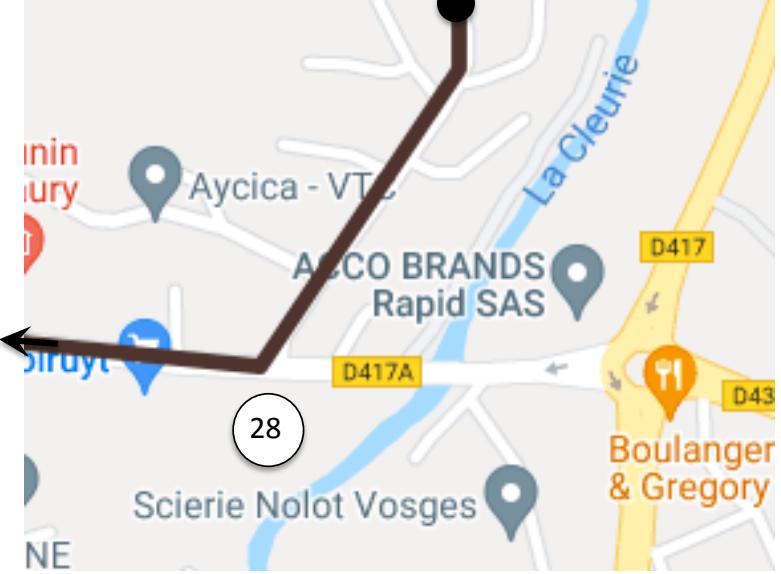
Point carte	Km cumulés	<p align="center">Direction</p> <p align="center">Remarques : RSAP = Restez Sur l'Axe Principal</p>	Extraits carte
14	22,1	Prendre à gauche	 
15	22,2	Prendre à droite direction Xamontarupt	
16	23,7	Entrée deans Xamontarupt	
17	25	Prendre à droite, attention à la circulation	
18	27	Prendre à gauche direction Houx & Saint Jean du Marché. Restez sur l'axe principal	


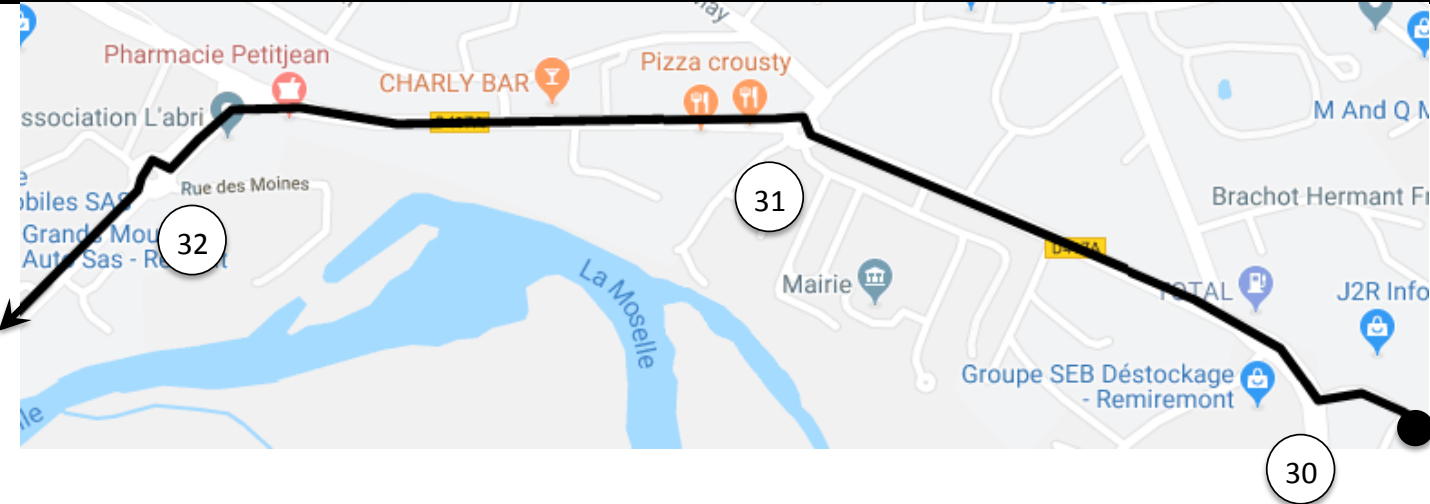

Point carte	Km cumulés	<p style="text-align: center;">Direction</p> <p style="text-align: center;">Remarques : RSAP = Restez Sur l'Axe Principal</p>	Extraits carte
19	28,65	Prendre à droite direction Laveline du Houx , puis restez sur l'axe principal jusqu'à Rehaupal	
20	33,3	Au centre de Rehaupal, prendre à droite (C7) direction le Tholy.Suivre l'axe principal.	

Point carte	Km cumulés	Direction Remarques : RSAP = Restez Sur l'Axe Principal	Extraits carte
21	37	Au carrefour prendre à droite vers col de bonne fontaine.Suivre l'axe principal.	
22	37,9	Au col de Bonne Fontaine prendre à gauche direction le Tholy.  Attention à la circulation	

Point carte	Km cumulés	Direction Remarques : RSAP = Restez Sur l'Axe Principal	Extraits carte
23	39,55	Au niveau de l'étang de noir rupt prendre à droite direction fromagerie B.G (C6) .Restez sur l'axe principal jusqu'au rond point.	
24	40,7	Au rond point prendre la première sortie direction Saint Amé et restez su l'axe principal jusqu'au rond point à l'entrée du Syndicat.	

Point carte	Km cumulés	<p align="center">Direction</p> <p align="center">Remarques : RSAP = Restez Sur l'Axe Principal</p>	Extraits carte
25	43,43	Prendre à droit et suivre la deviation	
26	44,072	Prendre à gauche et suivre l'axe principal	
27	46,63	Au carrefour aller tout droit , ne pas suivre la deviation. Restez sur l'axe principal	

Point carte	Km cumulés	Direction Remarques : RSAP = Restez Sur l'Axe Principal	Extraits carte
28	49,98	Au carrefour prendre À droite direction Saint Amé centre. Restez sur l'axe principal.	

Point carte	Km cumulés	Direction Remarques : RSAP = Restez Sur l'Axe Principal	Extraits carte
29	54,3	A la sortie de Saint Amé, prendre à droite avant le carrefour de la D417, direction Saint Etienne.	
30	54,7	Prendre à droite vers le centre ville de Saint Etienne les Rt	
31	55,2	Au rond point prendre deuxieme sortie	
32	55,8	Au rond point prendre deuxieme sortie , direction Remiremont	
33	56,4	Tout droit au carrefour	
34	56,5	Tout droit au carrefour	
35	56,65	A droite	
36	57,05	A gauche	
37	57,11	A gauche	
38		A droite devant l'eglise	
39	57,2	Au feu tout droit	
40	57,6	Arrivée	