
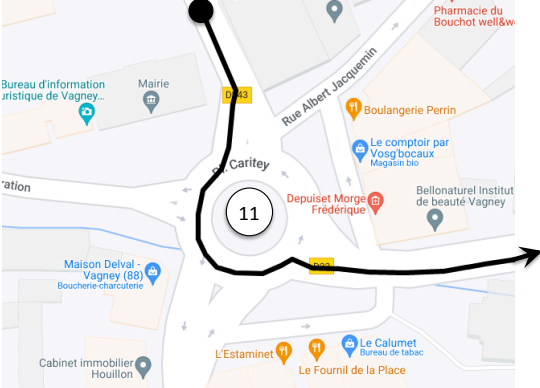
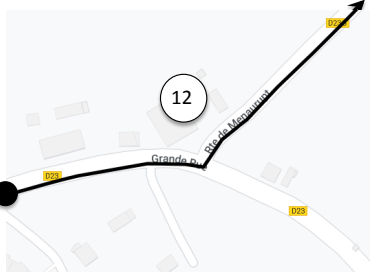


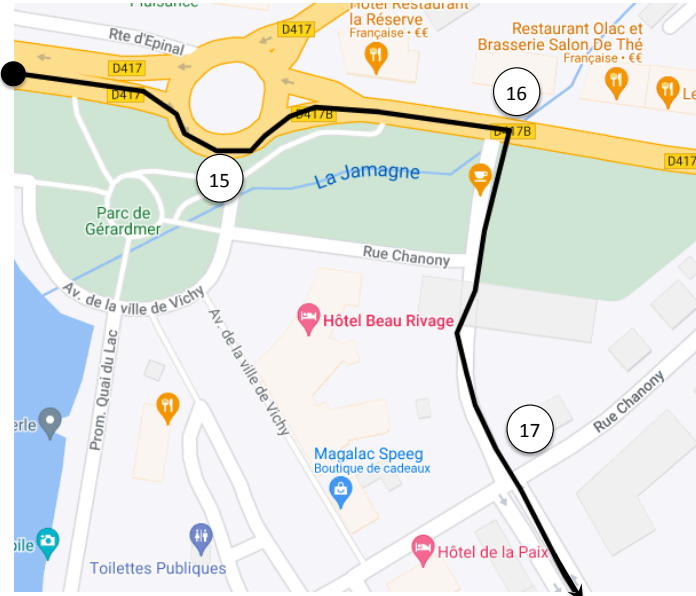




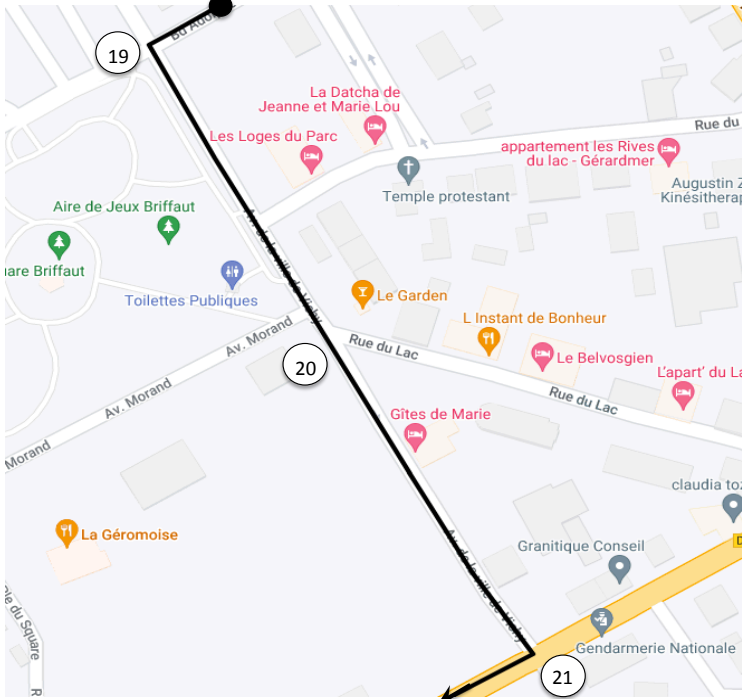
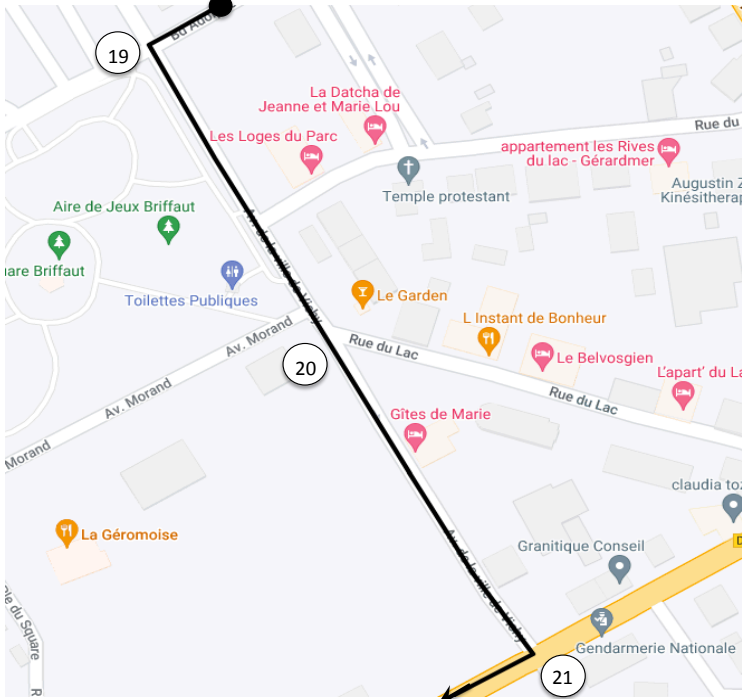
# Itinéraire

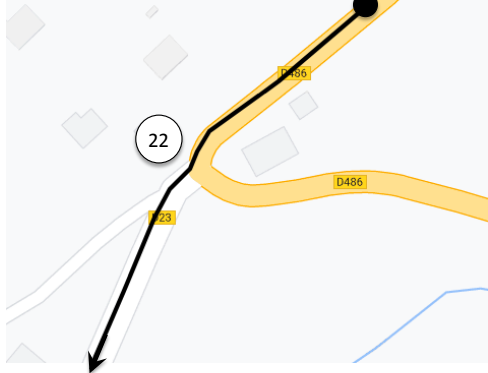
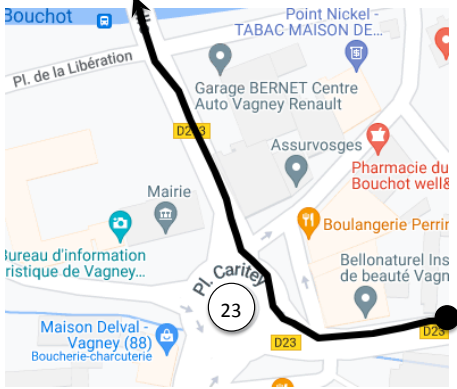
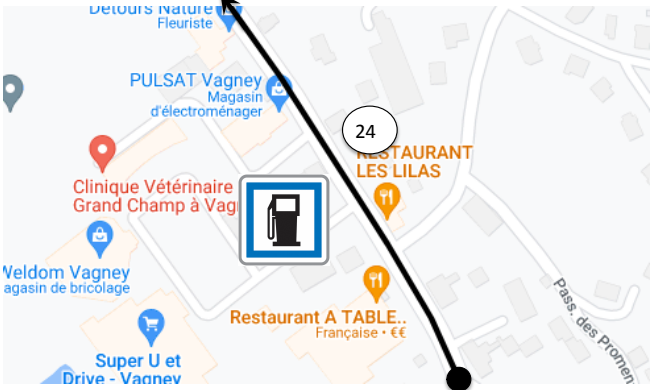
Point carte	Km cumulés	Km Partiels	Direction Remarques : RSAP = Restez Sur l'Axe Principal	Extraits carte
1	0,00		Depart champs de mars, en haut à la sortie du parking.	
2	0,30	0,30	A droite aux feux	
3	0,70	0,40	Au rond point prendre à droite / toutes directions	
4	1,13	0,43	Au rond point prendre direction Gerardmer	
5	1,36	0,23	A la sortie du rond point prendre direction Gerardmer	

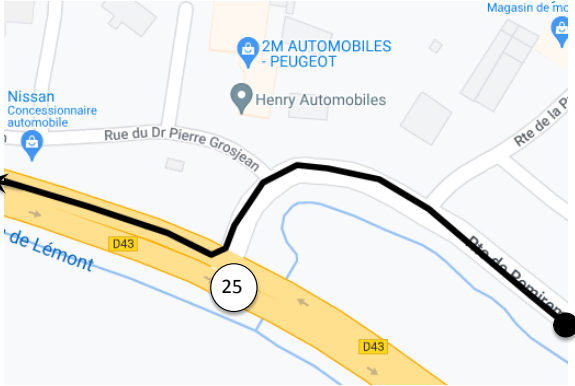
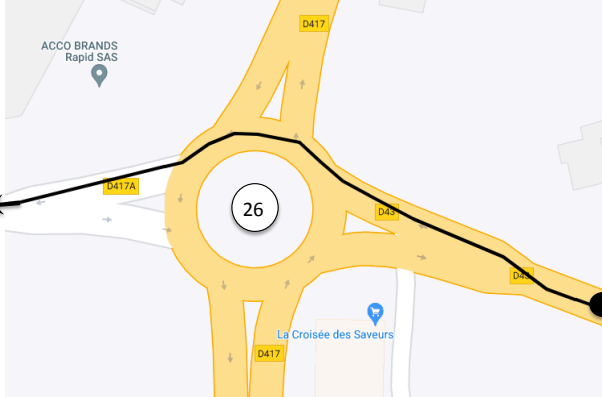

Point carte	Km cumulés	Km Partiels	Direction Remarques : RSAP = Restez Sur l'Axe Principal	Extraits carte
6	1,79	0,43	Au rond pont prendre direction Gerardmer et restez sur l'axe principal	
7	2,43	0,64	Au rond pont prendre direction Gerardmer et restez sur l'axe principal. Station essence sur votre gauche.	
8	7,64	5,21	Au rond pont prendre direction Vagney et restez sur l'axe principal	
9	9,36	1,72	Prendre direction Vagney centre (quittez la D43) et restez sur l'axe principal  Carrefour dangereux	
10	11,23	1,87	Station essence Super U	

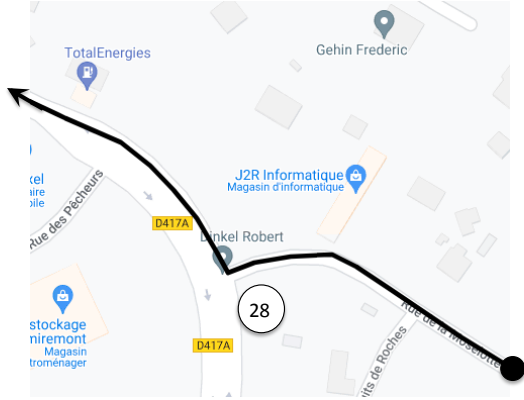

Point carte	Km cumulés	Km Partiels	<p align="center"><b>Direction</b></p> <p align="center">Remarques : RSAP = Restez Sur l'Axe Principal</p>	<p align="center"><b>Extraits carte</b></p>
11	11,70	0,47	<p>Au rond point prendre Direction Sapois (D23).Restez sur l'axe principal</p>	
12	14,32	2,62	<p>Dans Sapois prendre à gauche direction Menaurupt (D23G).Restez sur l'axe principal</p>	
13	24,89	10,57	<p>Au carrefour prendre à gauche (D69).Restez sur l'axe principal</p>	

Point carte	Km cumulés	Km Partiels	Direction Remarques : RSAP = Restez Sur l'Axe Principal	Extraits carte
14	27,05	2,16	Au rond point prendre Direction Gerardmer (D417).Restez sur l'axe principal	
15	29,16	2,11	Au rond point prendre Direction Gerardmer (D417B).	
16	29,27	0,11	Prendre la première rue à droite (passer en dessous du bâtiment)	
17	29,40	0,13	Au carrefour aller tout droit	

Point carte	Km cumulés	Km Partiels	Direction Remarques : RSAP = Restez Sur l'Axe Principal	Extraits carte
18	29,48	0,08	Prendre à droite	
19	29,54	0,06	Prendre à gauche	
20	29,67	0,13	Allez tout droit , continuer sur l'avenue de Vichy	
21	29,82	0,15	Prendre à droite direction La Bresse.Suivre l'axe principal (D486)	

Point carte	Km cumulés	Km Partiels	Direction Remarques : RSAP = Restez Sur l'Axe Principal	Extraits carte
22	34,35	4,53	Au carrefour tout droit direction Rochesson. Suivre l'axe principal (D23) jusqu'à Vagney.	
23	46,41	12,06	Dans Vagney, au rond point prendre la deuxième sortie et continuer sur la D234. Suivre l'axe principal (D243)	
24	46,84	0,43	Station essence Super U.	

Point carte	Km cumulés	Km Partiels	Direction Remarques : RSAP = Restez Sur l'Axe Principal	Extraits carte
25	48,76	1,92	Au Carrefour prendre à droite direction Remiremont.Suivre l'axe principal (D43)	
26	50,47	1,71	Au rond point prendre la deuxieme sortie direction Saint Amé et restez sur l'axe principal (D417A)	
27	54,38	3,91	Prendre à droite et suivre la la route de celles (ne pas reprendre la grand route).Restez sur l'axe principal.	

Point carte	Km cumulés	Km Partiels	Direction Remarques : RSAP = Restez Sur l'Axe Principal	Extraits carte
28	55,89	1,51	Prendre à roite et suivre l'axe principal (D417A) jusqu'à l'entrée de Remiremont	
29	57,60	1,71	Tout droit au carrefour	
30	57,65	0,05	Tout droit au carrefour ,rue des capucins.	
31	57,85	0,20	A droite ,rue Charles de Gaulle	
32	58,22	0,37	A gauche	
33	58,27	0,05	A gauche	
34	58,40	0,13	A droite devant l'église	
35	58,57	0,17	Au feu tout droit	
36	58,91	0,34	Arrivée	



Parcours scoperta 2023

